

Découvrez aux alentours


Le château de Nitray et son vignoble : biodynamie et production biologique.

Entouré d'un parc à l'anglaise de 43 hectares, cet ensemble architectural majeur de la Renaissance est inscrit au patrimoine des monuments historiques depuis 1947.

Domaine viticole depuis le XVIII^{ème} siècle, le Château de Nitray produit des grands vins du Val de Loire, labellisés A.O.C. Touraine.



Le centre-bourg d'Athée, sa tour-Magnanerie (ouverte l'été) et l'église Saint-Romain, inscrite aux monuments historiques.



Au cœur des quartiers anciens de la ville d'Athée sur Cher, les vestiges de l'ancienne Magnanerie de la cité se trouvent à proximité de l'église Saint Romain et de ses beaux vitraux attribués aux ateliers Lubin de Tours.

La Magnanerie a été utilisée pour l'élevage des vers à soie, et comporte à l'intérieur de nombreux interstices créés pour faciliter l'implantation des bombyx et le ramassage des cocons en fil de soie.

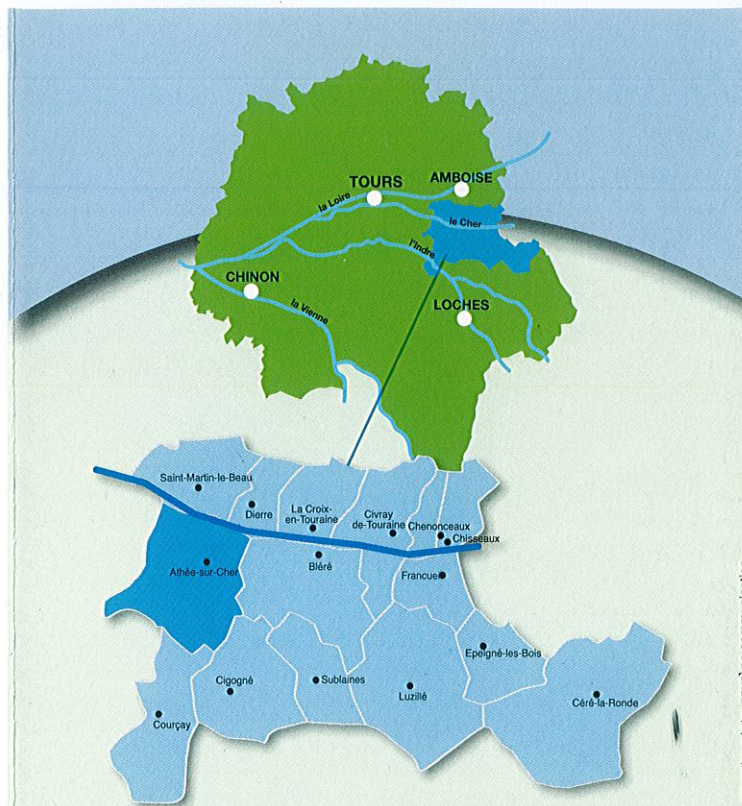
Infos techniques

GPS DEPART 47°20'30.4"N 0°54'33.0"E

DÉNIVELÉ 96 M

Office de Tourisme Autour de Chenonceaux Vallée du Cher

8 rue J-J Rousseau – 37150 Bléré
1 rue Bretonneau – 37150 Chenonceaux
Tél : 02 47 23 94 45
contact@autourdechenonceaux.fr
www.autourdechenonceaux.fr



Autour de Chenonceaux Bléré-Val de Cher 300 km de sentiers pour tous

Charte du randonneur

Aime et respecte la nature. Écoute-la, ne la souille pas, ne la détruis pas. Reste sur le sentier et sois discret. Ne piétine ni cultures, ni sous-bois. Ne fume pas en forêt, n'y allume aucun feu. N'effraie pas les animaux. Ne néglige pas les contacts humains. Respecte et connais ce monde rural qui t'accueille.

Cet équipement est financé par la Communauté de communes Autour de Chenonceaux Bléré-Val de Cher et subventionné par le Conseil Départemental dans le cadre du Plan Départemental des itinéraires de Promenade et de Randonnée.



Signalez-nous tout problème grâce au dispositif suric@te sur le site sentinelle.sportsdenature.fr

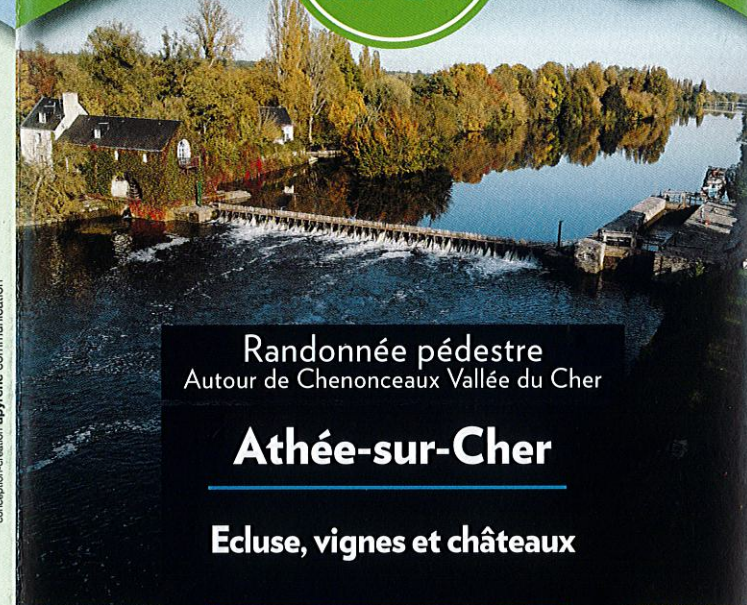


Retrouvez toute l'offre de randonnée du territoire sur le site de la communauté de communes rubrique Sortir/Découvrir.



ATHÉE-SUR-CHER

SENTIER DÉCOUVERTE EN TOURAINE



Randonnée pédestre
Autour de Chenonceaux Vallée du Cher

Athée-sur-Cher

Ecluse, vignes et châteaux

2h45 - 11,5km - niveau facile



BALISAGE

CONTINUITÉ

CHANGEMENT DE DIRECTION

MAUVAISE DIRECTION



D PARKING AU PORT DE CHANDON



1 Tournez à gauche, rue des Mariniers depuis le parking, continuez tout droit pendant 200m puis gagnez le Cher en prenant à gauche vers le kiosque de Chandon.

2 Observez la toue cabanée de l'association Valchantray. C'est un bateau à fond plat qui peut être équipé d'une cabane. L'association propose des croisières d'une journée sur le Cher l'été.



3 Revenez sur vos pas et prenez à gauche la rue des Mariniers. Continuez tout droit sur 500m puis tournez à gauche pour gagner le Cher. Rejoignez tout droit la rue de l'Aqueduc puis continuez tout droit sur 150m avant de tourner à droite, avant le moulin, sentier de la Vigneraie.

Si vous continuez tout droit sur quelques mètres, vous pourrez apercevoir le Moulin de Vallet situé 2 rue de l'Aqueduc. D'abord moulin banal, puis minoterie pour la production de farine, il devint propriété de la compagnie d'électricité et de gaz de Bléré et La Croix-en-Touraine. Les deux turbines hercule progrès sont toujours en place et fonctionnelles pour la production d'électricité.

4 Montez puis prenez à droite. Suivez le chemin de terre qui monte jusqu'au plateau et cheminez le long des vignes. Au niveau de la croix, prenez à droite et rejoignez la rue de l'aqueduc.

5 Vous surplombez le manoir de la Boissière datant du XVème siècle. Vous pouvez voir des vestiges de l'aqueduc de Fontenay.

6 Rue de l'aqueduc, continuez tout droit et rejoignez la piste cyclable. Suivez-la jusqu'au manoir-restaurant de La Boulaye. Arrivés au restaurant, continuez tout droit jusqu'à l'intersection des rues de la Boulaye et celle des Mariniers, et prenez à gauche.

7 Empruntez la première intersection à droite en direction du hameau de Chandon. Au bout du chemin, prenez à droite sur la D83 et rejoignez le chemin des Gerardières sur votre gauche.

Point de vigilance : prudence lors de la traversée de route entre le hameau et la D83.

8 Au bout du chemin, prenez à gauche et marchez à travers champ jusqu'à la rue des caves qui longe le parc du château de Nitrav. Prenez à droite la rue des caves puis en bas de cette rue empruntez la rue du château à gauche. A l'intersection, continuez tout droit sur le chemin Taille de Palis, pendant 1km, jusqu'au Gué de Bailleux. Prenez à droite pour rejoindre le Cher. Empruntez la piste cyclable « Cœur de France à vélo » sur votre droite et marchez 900m jusqu'au barrage à aiguilles de Nitrav.



Il s'agit d'un barrage à aiguilles datant de 1841 et classé aux monuments historiques. Il est composé d'une centaine d'aiguilles en bois calées sur une structure mobile métallique. Cas unique sur le Cher, l'écluse est située à

gauche du barrage du fait de la position occupée par le moulin.

Depuis le barrage, prenez à droite jusqu'au kiosque du barrage de Nitrav qui vous informe sur l'histoire des barrages sur le Cher. Par rapport au barrage, lorsque l'on regarde vers Azay sur Cher, le kiosque est situé à droite, sur une butte.

Revenez sur vos pas et continuez votre chemin vers la maison éclusière.

10 Entre les deux maisons éclusières, observez la maquette décrivant le fonctionnement du barrage.

11 Suivez le chemin jusqu'à la rue du château. Empruntez la rue du château sur votre gauche, puis celle des Mariniers jusqu'au parking de Port Chandon.

En fonction de la saison, découvrez la diversité des oiseaux des bords du Cher.