

## Découvrez aux alentours

### Viticulteurs de Civray-de-Touraine

Commune essentiellement viticole, Civray-de-Touraine compte 230 ha de vignobles et sept producteurs éleveurs indépendants qui façonnent des vins de production AOC appellation Touraine issus des cépages Gamay, Cabernet, Côt, Chenin, Sauvignon. Ils proposent dégustation et vente.



Passé à poissons

### La chapelle de Seigne - Bléré

Guillaume de Seigné est gouverneur de Montrichard, trésorier et receveur général de l'Artillerie royale entre 1518 et 1526. Sa chapelle funéraire est élevée autour de 1526. Elle décore aujourd'hui une place publique, aménagée sur l'emplacement d'un ancien cimetière. Ce petit bâtiment solitaire est un rare exemple de son genre, construit dans le style de la première Renaissance en Touraine.

### Infos techniques

GPS DEPART N 47°19'58, E 1°24'

DÉNIVELÉ + 74m

### Infos pratiques

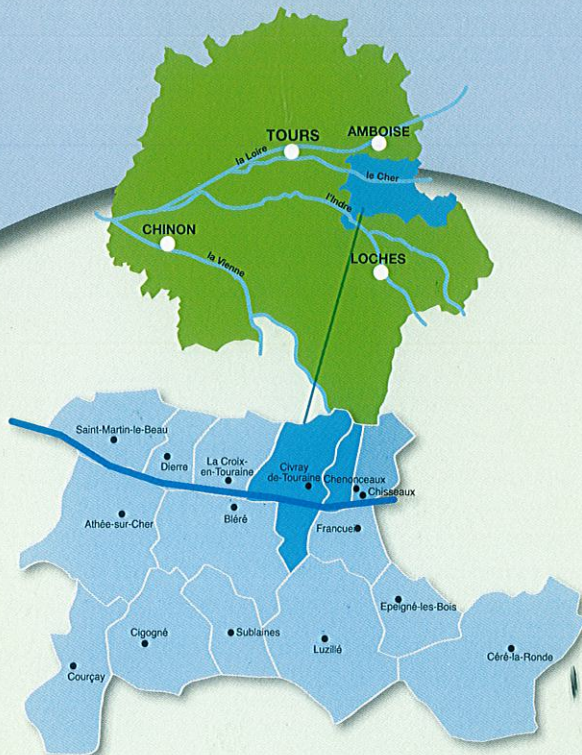
Gîtes, chambres d'hôtes, camping, commerces : boulangerie - pâtisserie ; boucherie - charcuterie ; coiffeur ; garage - station-service - relais poste ; gare SNCF Chenonceaux (2 km)

### Office de Tourisme Autour de Chenonceaux Vallée du Cher

8 rue J-J Rousseau - 37150 Bléré  
1 rue Bretonneau - 37150 Chenonceaux  
Tél : 02 47 23 94 45  
contact@autourdechenonceaux.fr  
www.autourdechenonceaux.fr



## SENTIER DÉCOUVERTE EN TOURAINE



### Autour de Chenonceaux Bléré-Val de Cher 300 km de sentiers pour tous

#### Charte du randonneur

Aime et respecte la nature. Écoute-la, ne la souille pas, ne la détruis pas. Reste sur le sentier et sois discret. Ne piétine ni cultures, ni sous-bois. Ne fume pas en forêt, n'y allume aucun feu. N'effraie pas les animaux. Ne néglige pas les contacts humains. Respecte et connais ce monde rural qui t'accueille.

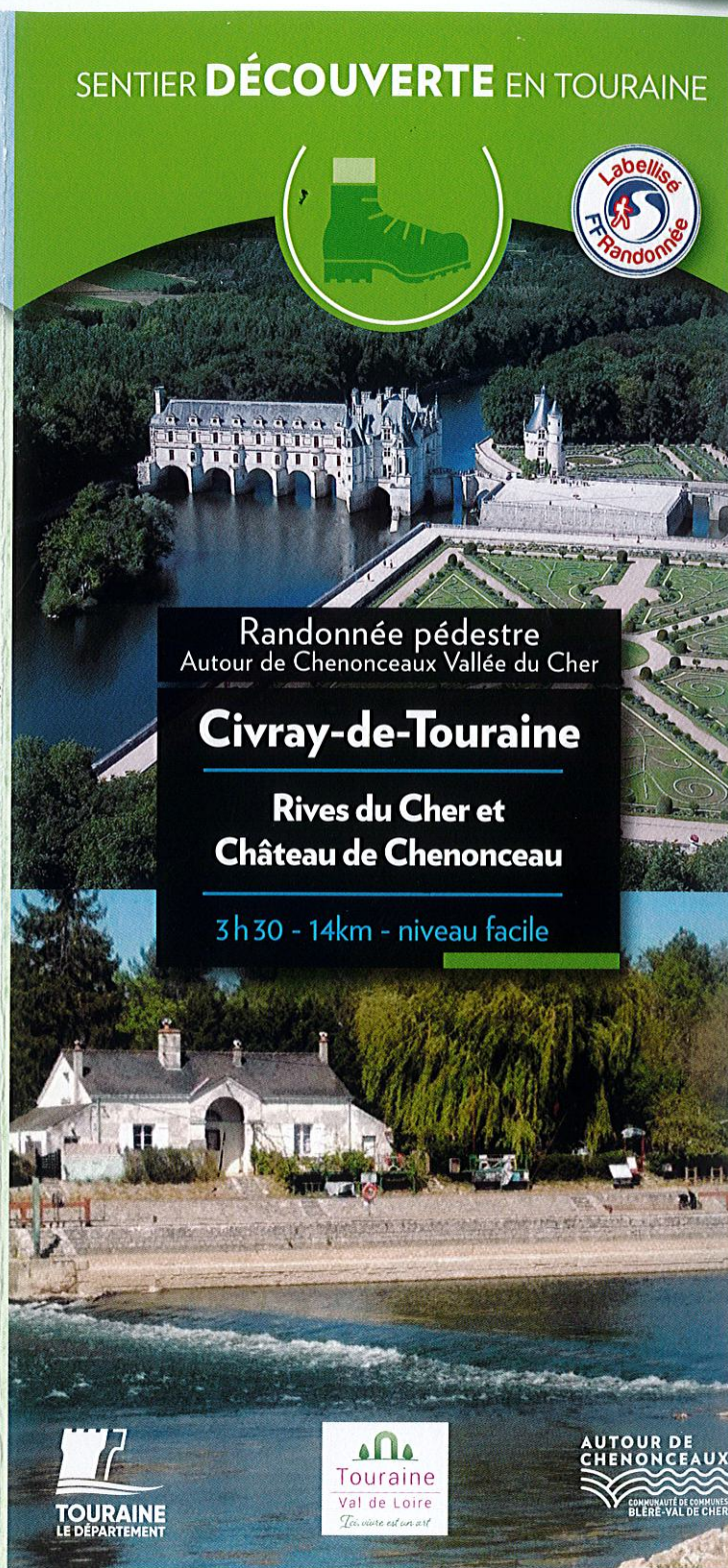
Cet équipement est financé par la Communauté de communes Autour de Chenonceaux Bléré-Val de Cher et subventionné par le Conseil Départemental dans le cadre du Plan Départemental des itinéraires de Promenade et de Randonnée.



Signalez-nous tout problème grâce au dispositif suric@te sur le site [sentinelle.sportsdenature.fr](http://sentinelle.sportsdenature.fr)



Retrouvez toute l'offre de randonnée du territoire sur le site de la communauté de communes rubrique Sortir/Découvrir.



Randonnée pédestre  
Autour de Chenonceaux Vallée du Cher

## Civray-de-Touraine

Rives du Cher et  
Château de Chenonceau

3h30 - 14km - niveau facile

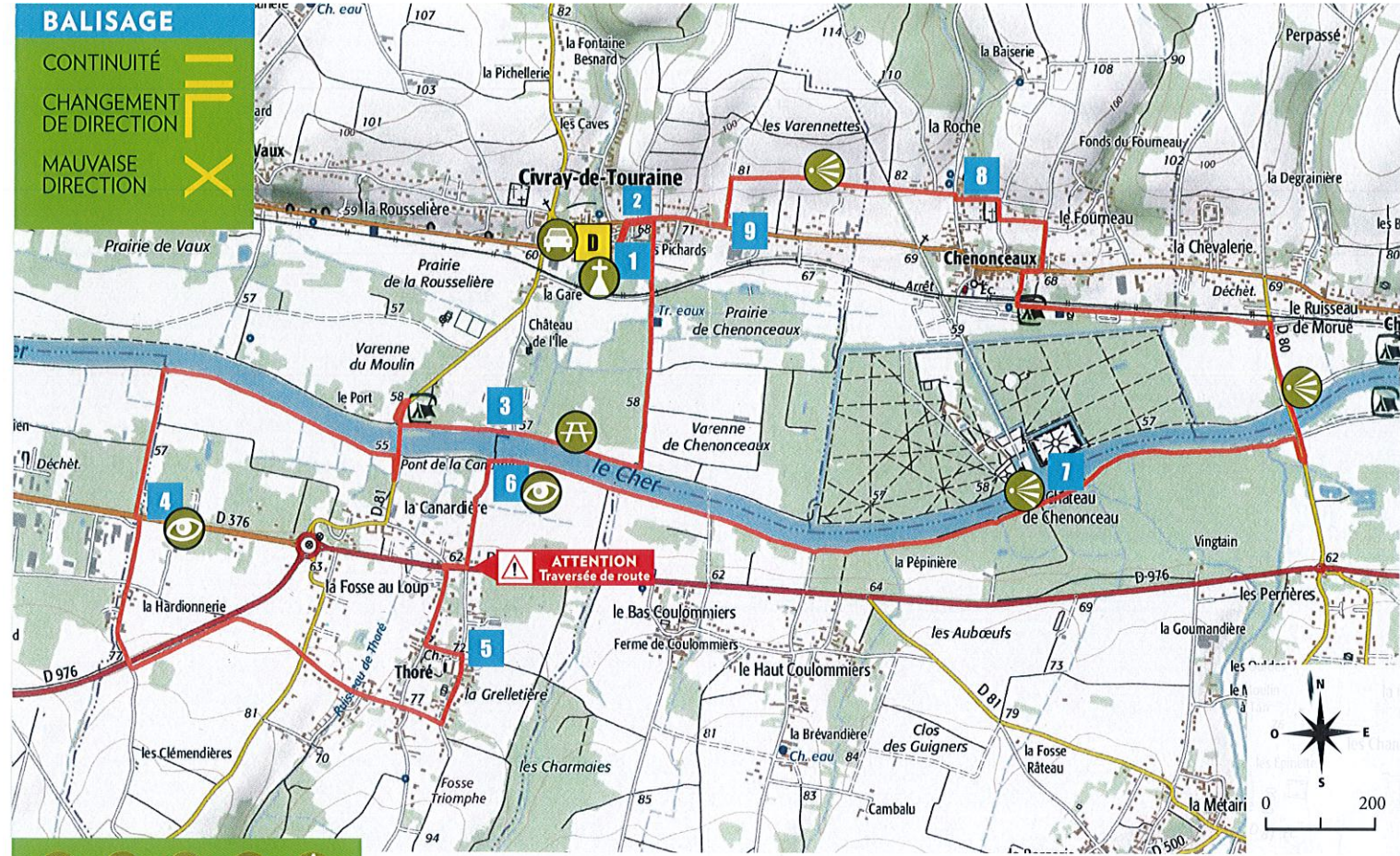




# BALISAGE

- CONTINUITÉ
- CHANGEMENT DE DIRECTION
- MAUVAISE DIRECTION

- panorama
- curiosité
- église
- pique-nique
- parking



Civray-de-Touraine est l'une des 15 communes de la Communauté de communes Autour de Chenonceaux Bléré-Val de Cher. Elle s'étend sur 2288 hectares. A 30km à l'est de Tours, Civray de Touraine se situe de part et d'autre du Cher, ce qui en fait une particularité unique en Indre et Loire. Le départ de ce circuit, balisé en jaune, se fait à la salle des fêtes Jacques Villeret. Tout au long de ces sentiers, vous découvrirez les richesses de la commune.

**D** POINT DE DEPART - SALLE JACQUES VILLERET



**1** Prenez la rue des Ecoles, tournez à gauche sur la D40. Découvrez le logis de Diane datant du XVIème siècle. Aujourd'hui propriété privée, il a abrité jadis la mairie et l'école des garçons jusqu'en 1955. 100m à droite, prenez la rue de la République qui vous mènera à l'Eglise Saint Germain datant des XIIème et XIIIème siècle. Revenez sur vos pas.



- 2** Reprenez la D40 à droite, longez les grilles du Château de Civray datant du XVIIIème siècle. Ce château privé propose des visites et des chambres d'hôtes. Après le Château, tournez à droite rue de la Chaussée.
- 3** Continuez tout droit jusqu'au Cher et tournez à droite vers l'aire de pique-nique et la maison éclusière datant du XIXème siècle. Les écluses permettaient la navigation de commerce (1845- 1920). Les marchandises transportées sur des bateaux à fond plat étaient halés (tirés) par des chevaux, des mules, et quelquefois des hommes. Vous ferez la première traversée du Cher par le pont de Civray de Touraine et reprendrez la rive gauche que vous suivrez pendant 900 m. Bifurquez à gauche.
- 4** A l'intersection de la D376, découvrez le poteau signalant la ligne de démarcation. Le Cher faisait la limite entre zone libre et zone occupée entre 1940 et 1942. Au nord du Cher, zone occupée, au sud, zone libre. Traversez et prenez la Hardionnerie sur 500m, bifurquez à gauche et dirigez vous vers le village de Thoré.
- 5** Dans le village, apercevez le château de Thoré qui a été reconstruit au XIXème siècle. Les dépendances du château ont servi d'école pendant l'occupation.  
**Point de vigilance.**  
**Veillez emprunter le passage piéton pour franchir la D976.**  
Prenez à droite puis à gauche l'allée du Cher.
- 6** Retrouvez la rive gauche du Cher, l'écluse, le barrage à aiguilles et la passe à poissons. La canalisation du Cher fut entreprise entre 1836 et 1841. La passe à poissons est une voie d'eau construite fin 2018 au niveau du barrage pour permettre la remontée des poissons migrateurs. Les canoës peuvent emprunter cette passe.
- 7** Continuez votre promenade le long du Cher et dans le domaine forestier du Château de Chenonceau. Après 3 km, le château de Chenonceau s'ouvrira à vous. Ce château a été édifié au XVIème siècle. Bâti par Katherine Briçonnet et embelli par Diane de Poitiers et Catherine de Médicis d'où son autre appellation : le Château des Dames.  
900 m après le château, traversez pour la deuxième fois le Cher par le pont de Chisseaux. Tournez à gauche juste avant la voie ferrée que vous longerez pendant 2 km. Passez sous la voie ferrée juste avant la Fontaine des Prés. Suivez la rue de la Source, prenez à droite et après 50m, empruntez la rue Creuse. Tournez à gauche, rue des Bleuets puis à droite face au cimetière.
- 8** Tournez à gauche rue des Amandiers puis à droite et aussitôt à gauche rue des Grands Clos. Découvrez le lavoir de Chenonceaux. Continuez le chemin herbeux sur 1km. Prenez à gauche afin de redescendre sur la D40.
- 9** Prenez la D40 à droite. Vous arriverez pratiquement en face des commerces de Civray-de-Touraine. Repassez devant le Château de Civray, le Logis de Diane et rejoignez le point de départ.